

REALIZZAZIONE DI OPERE DI LAMINAZIONE  
NELL'ALTO SEVESO  
CUP: B83H19000350002 – CIG: 8150878D4C






(CO-E-158)

PROGETTO DEFINITIVO

MARZO 2022

ELABORATO:

AREA DI LAMINAZIONE NORD  
PLANIMETRIA DEGLI INTERVENTI DI VALORIZZAZIONE PAESAGGISTICA

REV.	DESCRIZIONE	DATA	REDAZIONE	VERIFICA					
00	PRIMA EMISSIONE	MARZO 2022	F. Monza	F. Monza					
01									
RUP <i>Dott. Ing. MARCO LA VEGLIA</i>									
ATI:									
MANDATARIA									
 STUDIO PAOLETTI ETATEC STUDIO PAOLETTI S.r.l. - SOCIETÀ DI INGEGNERIA		20133 MILANO – via Bassini, 23 – tel. 0226681264 fax 0226681553 – E-Mail: etatec@etatec.it	<i>Prof. Ing. ALESSANDRO PAOLETTI</i> <i>Dott. Ing. GIOVANNI BATTISTA PEDUZZI</i> <i>Dott. Ing. STEFANO CROCI</i> <i>Dott. Ing. FILIPPO MALINGENGO</i> <i>Dott. Ing. VINCENZO CICCARELLI</i>						
MANDANTI									
 INGEGNERI ASSOCIATI		20133 MILANO – via Bassini, 23 – tel. 0226681264 fax 0226681553 – E-Mail: studiopaolletti@etatec.it	<i>Dott. Ing. CRISTINA GIUSEPPINA PASSONI</i>						
 geologia applicata		22079 VILLA GUARDA (CO) – via Monte Grappa, 43a Tel. 3385857308 – E-Mail: frati@geologi.it	<i>Dott. Geol. STEFANO FRATI</i>						
 ARCHITETTO		20014 NERVANO (MI) – via Ticino, 27 Tel. 0331415944 – E-Mail: studiowarchmonza.it	<i>Arch. FABRIZIO MONZA</i>						
 DOTT. SSA ILARIA FRONTORI ARCHEOLOGA		20093 COLOGNO MONZESE (MI) – via Santa Margherita, 14 Tel. 3383775512 – E-Mail: ilaria.frontori@gmail.com	<i>Dott. ILARIA FRONTORI</i>						
TIPOLOGIA	PD	CONMESSA	250–46	DOCUMENTO	DI	NUMERO	DN.7.2	SCALA	1:1000



ELEMENTI DI CONTESTO:

- TORRENTE SEVESO
- FASCIA ARBOREA FLUVIALE
- MACCHIA BOSCATI
- CERCHIO LITICO
- CASCINA TRE CAMINI
- PISTA CICLOPEDONALE
- FERMATA AUTOBUS

INTERVENTI DI VALORIZZAZIONE PAESAGGISTICA E FRUITIVA:

- FORMAZIONE NUOVA AREA BOSCATI
- MIGLIORIA FORESTALE
- FORMAZIONE MACCHIA ARBUSTIVA
- CREAZIONE AIUOLE FIORITE
- CREAZIONE SPONDE RINVERDITE
- FORMAZIONE PRATO RUSTICO O FIORITO
- CREAZIONE PERCORSO IN SOMMITA' ARGINALE
- CREAZIONE PERCORSO A QUOTA FONDO INVASO
- FORMAZIONE ACCESSI ALL'AREA
- REALIZZAZIONE PUNTO PANORAMICO